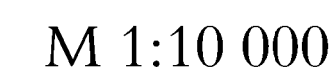


**Celková situace stavby
II/114, Neveklov - I/3**

The map displays the proposed route of road II/114, highlighted in red, connecting Neveklov to Benešov. The route passes through Tisem and is marked with elevation points: 58.0, 59.0, 60.0, 61.0, 62.0, 63.0, 64.0, 65.0, 66.0, 67.0, and 68.0. Key locations marked with red circles and numbers 101, 110, and 111 are also shown. The map includes contour lines, settlements like Neveklov, Tisem, and Benešov, and various geographical features like lakes and forests.










Seznam stavebních objektů:


- SO 101 Silnice II/114
- SO 102 Zastávka BUS v km 62,950
- SO 110 Dopravní opatření
- SO 111 Dopravní značení

VÝŠKOVÝ SYSTÉM Rov

Číslo změny:	Obsah změny:	Datum změny:
01	-	-
02	-	-
03	-	-

Objednatel: **Středočeský kraj**

Zhotovitel:	SUDOP GROUP RS - PROJEKTY STČ zastoupení SUDOP PRAHA a.s. Okružní 1a, 130 00 Praha 3		
    			
Hlavní inženýr projektu:	Asistent hlavního inženýra:		
ING. PETER HRADIL 	ING. MAREK STAŇKIN 		

 SUDOP PRAHA a.s. Olšanská 1a, 130 00 Praha 3 tel.: +420 267 094 111 e-mail: praha@sudop.cz	
Sřídeklo:	
SILNÍK A DÁLNIČNÍ	
Vedoucí stavebníka:	Odpovědný projektant SO, IO, IY Vyraboval:
ING. HANA STAŘAHOVÁ	ING. MARCEL MALIN ING. MARCEL MALIN
Kontroloval:	ING. DANIEL KARFÍK

Název akce: II/114, NEVEKLOV – I/3	Číslo smlouvy: 18-019.202
	Projektový stupeň: PDPS

Název přílohy:	Měřítko:	Počet formátů:
	1:10 000	1:1

DOKUMENT LZE UŽÍVAT POUZE VE SMYSLU PRÍSLUŠNÉ SHLOUVY O OÍLO. ŽADNA JEHO ČÁST NEMOŽE BYT OÍLE ŽÁDNÁ Č 1210000 SO KOPÍROVÁNÁ NEBO JINÝM ZPŮSOBEM ROZŠÍŘOVÁNÁ. BEZ SOUHLASU SLOOP PRÁVA A.S.